

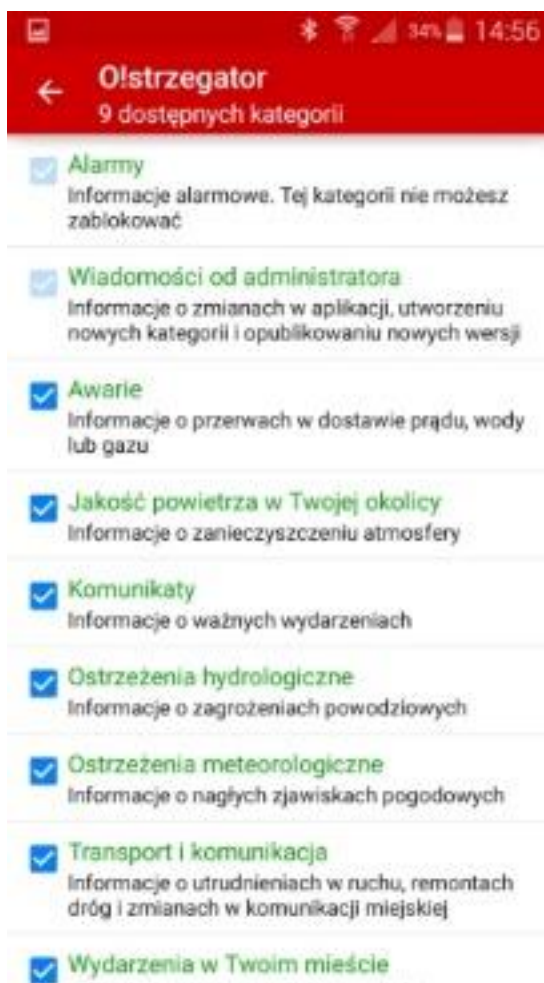


Test systemu geokomunikatów

Urząd Miejski w Czchowie planuje uruchomienie systemu do szybkiego i bezpośredniego informowania Mieszkańców oraz osób przebywających na terenie gminy o sytuacjach awaryjnych, zagrożeniach, komunikatach, ale także o planowanych imprezach kulturalnych, wydarzeniach sportowych, zebraniach wiejskich itp.

Do testów została wytypowana platforma firmy MCSS sp. z o.o. z Krakowa. System daje możliwość przesyłania informacji bezpośrednio na telefony komórkowe osób znajdujących się w zdefiniowanym przez nadawcę miejscu, bez znajomości ich numerów telefonów, adresów email lub innych danych teleadresowych. Rozwiązanie nie wymaga wcześniejszej rejestracji użytkowników ani udostępniania przez nich jakichkolwiek danych osobowych. Odbiorca otrzymuje komunikaty dotyczące miejsca, w którym się znajduje lub innych, zdefiniowanych przez niego, lokalizacji. W systemie publikowane są także ostrzeżenia Instytutu Meteorologii i Gospodarki Wodnej oraz komunikaty o utrudnieniach drogowych Głównej Dyrekcji Dróg Krajowych i Autostrad.

Faza testowa polegać będzie na odbieraniu komunikatów wysyłanych m.in. przez Urząd przez grupę testerów. W związku z tym zwracamy się do osób posiadających telefon/smartfon z systemem Android (wersja 3.0 i nowsze) o pobranie i zainstalowanie aplikacji **O!strzegator** (<https://play.google.com/store/apps/details?id=com.bigajwcislo.ostrzegator>). Aplikację można pobrać poprzez Sklep Play (Google Play) – ikona  w systemie Android, wpisując nazwę aplikacji w polu wyszukiwania, a następnie  instalując odnalezione oprogramowanie. Po instalacji należy otworzyć aplikację, a w ustawieniach zaznaczyć interesujące nas kategorie otrzymywanych komunikatów.



Aplikacja określa położenie telefonu na podstawie włączonej usługi lokalizacji GPS. W przypadku, gdy użytkownik nie chce włączać usługi automatycznej lokalizacji należy w ustawieniach dodać interesującą nas lokalizację, np. Czchów.